



Postupak izrade i donošenja izmjene i dopune prostornog plana
Urbanistički plan uređenja poduzetničke zone "Ogulin" (UPU 6)


TUMAČ PLANSKOG ZNAKOVLJA


[OB-1-1] Obuhvat prostornog plana




[OB-1-1-5001] Obuhvat prostornog plana


[IS-4-1] Vodoopskrba i drugo korištenje voda


 [IS-4-1-1001]
Vodoopskrbni cjevovod
državnog značaja s
pripadajućim građevinama
i uređajima


 [IS-4-1-5001]
Vodoopskrbni cjevovod s
pripadajućim građevinama
i uređajima


 [IS-4-1-5002]
Vodoopskrbni cjevovod s
pripadajućim građevinama
i uređajima - planirano


[IS-4-2] Otpadne i oborinske vode

 [IS-4-2-5001] Cjevovod za
javnu odvodnju s
pripadajućim građevinama
i uređajima

 [IS-4-2-5003]
Cjevovod/kanal za
odvodnju oborinskih voda
s pripadajućim
građevinama i uređajima

 [IS-4-2-5103] (Op) Uređaj
za pročišćavanje otpadnih
voda

 [IS-4-2-5002] Cjevovod za
javnu odvodnju s
pripadajućim građevinama
i uređajima - planirano

 [IS-4-2-5004]
Cjevovod/kanal za
odvodnju oborinskih voda
s pripadajućim
građevinama i uređajima -
planirano

 [IS-4-2-5107] (Oi) Ispust u
prijemnik

[IS-4-3] Uređenje vodotoka i voda

[IS-4-4] Melioracijska odvodnja

REPUBLIKA HRVATSKA
KARLOVAČKA ŽUPANIJA, GRAD OGULIN

Naziv prostornog plana:

Urbanistički plan uređenja poduzetničke zone "Ogulin" (UPU 6)

Naziv kartografskog prikaza prostornog plana:

2.4. Vodnogospodarski sustav

Mjerilo prikaza:

1:5000

Vrsta postupka:

Postupak izrade i donošenja izmjene i dopune prostornog plana

Faza izrade plana:

Prijedlog prostornog plana za javnu raspravu

Oznaka revizije plana:

Odluka o izradi prostornog plana:

Odluka o izradi izmjene i dopune Urbanističkog plana uređenja poduzetničke zone "Ogulin" (UPU 6)
(Glasnik Karlovačke županije broj 59/24)

Javna rasprava:

Javna rasprava provodi se od 15.04.2026. do zaključno s danom 30.04.2026.

Javni uvid:

od 15.04.2026. godine do 30.04.2026. godine, na lokaciji: Grad Ogulin, B. Frankopana 11, II. kat, soba 36, 08:00 - 13:00

Javno izlaganje:

dana 22.04.2026. godine, na lokaciji: Gradska knjižnica i čitaonica Ogulin, B. Frankopana 7, 12:00

Nositelj izrade prostornog plana:

Karlovačka županija, Grad Ogulin
Upravni odjel za gospodarstvo, komunalni sustav i prostorno uređenje, Odsjek za komunalni sustav i prostorno uređenje

Odgovorna osoba nositelja izrade:

PROČELNICA
Ivana Salopek mag.iur.

Tijelo koje donosi prostorni plan:

Karlovačka županija, Grad Ogulin
Gradsko vijeće

Predsjednik tijela koje donosi prostorni plan:

PREDSJEDNIK
Marinko Herman

Stručni izrađivač prostornog plana:

ADF d.o.o.
Karlovac, Maksimilijana Vrhovca 7
OIB: 23158245732

Odgovorna osoba stručnog izrađivača:

DIREKTOR
Vladimir Petrović dipl.ing.arh.

Odgovorni voditelj izrade:

Brankica Petrović dipl.ing.arh.

Stručni tim:

Brankica Petrović, dipl.ing.arh.
Vladimir Petrović, dipl.ing.arh.
Vlatko Roland, mag.ing.el

Jan Roland, univ.bacc.geogr.
Lovro Kolarić, univ.bacc.ing.prosp.arch.
Filip Brcko, mag.geogr.

Naziv prostornog plana:

Urbanistički plan uređenja poduzetničke zone "Ogulin" (UPU 6)

Naziv kartografskog prikaza prostornog plana:

2.4. Vodnogospodarski sustav

Mjerilo prikaza:

1:5000

Vrsta postupka:

Postupak izrade i donošenja izmjene i dopune prostornog plana

Faza izrade plana:

Prijedlog prostornog plana za javnu raspravu

Oznaka revizije plana:

Prostor za digitalni potpis

Odgovorna osoba nositelja izrade:

PROČELNICA

Ivana Salopek mag.iur.

Odgovorna osoba stručnog izrađivača:

DIREKTOR

Vladimir Petrović dipl.ing.arh.

Odgovorni voditelj izrade:

Brankica Petrović dipl.ing.arh.