

TUMAČ PLANSKOG ZNAKOVLJA

[OB-1-1] Obuhvat prostornog plana



[OB-1-1-5001] Obuhvat prostornog plana

[KN-1-1] Namjena prostora



[KN-1-1-1908] (IS8)
Površina infrastrukture -
vodnogospodarski sustav
državnog značaja



[KN-1-1-2604] (R4)
Sportsko-rekreacijska
namjena (izvan
građevinskog područja) -
sportsko-rekreacijska
igrališta na otvorenom



[KN-1-1-5053] (M3)
Mješovita namjena




[KN-1-1-5261] (K1)
Poslovna namjena -
uslužna



[KN-1-1-5321] (V1)
Površina unutarnjih voda -
površina pod vodom



[KN-1-1-5402] (T2)
Ugostiteljsko-turistička
namjena (u izdvojenom
građevinskom području
izvan naselja) - s gradnjom
smještajnih građevina



[KN-1-1-5403] (T3)
Ugostiteljsko-turistička
namjena - bez gradnje
smještajnih građevina



[KN-1-1-5603] (R3)
Sportsko-rekreacijska
namjena -
sportsko-rekreacijska
igrališta na otvorenom



[KN-1-1-5701] (Z1) Javna
zelena površina -
park/perivoj



[KN-1-1-5913] (L1)
Površina infrastrukture -
luka otvorena za javni
promet



[KN-1-1-5950] Prometna
površina



[KN-1-1-5951]
Kolno-pješačka površina



[KN-1-1-5952] Pješačka
površina




[KN-1-1-5996] (PPU)
Površina određena
prostornim planom
uređenja grada, odnosno
općine

[IS-1-1] Cestovni promet




[IS-1-1-2005] (Ž) Cesta
područnog (regionalnog)
značaja



[oznaka]

[IS-1-1-5022] ([oznaka])
Sabirna prometnica



[IS-1-1-5025] Pješačka /
Kolno-pješačka površina



[IS-1-1-5202] Staza



[IS-1-1-5302] (As)
Autobusno stajalište



[IS-1-1-5304] (Pp)
Parkiralište

[IS-1-2] Željeznički promet

Naziv prostornog plana:

Urbanistički plan uređenja "Sabljaci" (UPU 8)

Naziv kartografskog prikaza prostornog plana:

1.1. Namjena prostora

Mjerilo prikaza:

1:5000

Vrsta postupka:

Postupak izrade i donošenja izmjene i dopune prostornog plana

Faza izrade plana:

Prijedlog prostornog plana za javnu raspravu

Oznaka revizije plana:

Odluka o izradi prostornog plana:

Odluka o izradi izmjene i dopune Urbanističkog plana uređenja "Sabljaci" (UPU 8) (Glasnik Karlovačke županije broj 59/2024)

Javna rasprava:

Javna rasprava provodi se od 15.04.2026. do zaključno s danom 30.04.2026.

Javni uvid:

od 15.04.2026. godine do 30.04.2026. godine, na lokaciji: Grad Ogulin, B. Frankopana 11, Ogulin, 2. kat, soba 36, 8:00 - 13:00 sati

Javno izlaganje:

dana 22.04.2026. godine, na lokaciji: Gradska knjižnica i čitaonica Ogulin, B. Frankopana 7, Ogulin, 10:30 sati

Nositelj izrade prostornog plana:

Karlovačka županija, Grad Ogulin
Upravni odjel za gospodarstvo, komunalni sustav i prostorno uređenje, Odsjek za komunalni sustav i prostorno uređenje

Odgovorna osoba nositelja izrade:

PROČELNICA
Ivana Salopek mag.iur.

Tijelo koje donosi prostorni plan:

Karlovačka županija, Grad Ogulin
Gradsko vijeće

Predsjednik tijela koje donosi prostorni plan:

PREDSJEDNIK
Marinko Herman

Stručni izrađivač prostornog plana:

ADF d.o.o.
Karlovac, Maksimilijana Vrhovca 7
OIB: 23158245732

Odgovorna osoba stručnog izrađivača:

DIREKTOR
Vladimir Petrović dipl.ing.arh.

Odgovorni voditelj izrade:

Brankica Petrović dipl.ing.arh.

Stručni tim:

Brankica Petrović, dipl.ing.arh.
Vladimir Petrović, dipl.ing.arh.
Vlatko Roland, mag.ing.el

Jan Roland, univ.bacc.geogr.
Lovro Kolarić, univ.bacc.ing.prosp.arch.
Filip Brcko, mag.geogr.

Naziv prostornog plana:

Urbanistički plan uređenja "Sabljaci" (UPU 8)

Naziv kartografskog prikaza prostornog plana:

1.1. Namjena prostora

Mjerilo prikaza:

1:5000

Vrsta postupka:

Postupak izrade i donošenja izmjene i dopune prostornog plana

Faza izrade plana:

Prijedlog prostornog plana za javnu raspravu

Oznaka revizije plana:

Prostor za digitalni potpis

Odgovorna osoba nositelja izrade:

PROČELNICA

Ivana Salopek mag.iur.

Odgovorna osoba stručnog izrađivača:

DIREKTOR

Vladimir Petrović dipl.ing.arh.

Odgovorni voditelj izrade:

Brankica Petrović dipl.ing.arh.