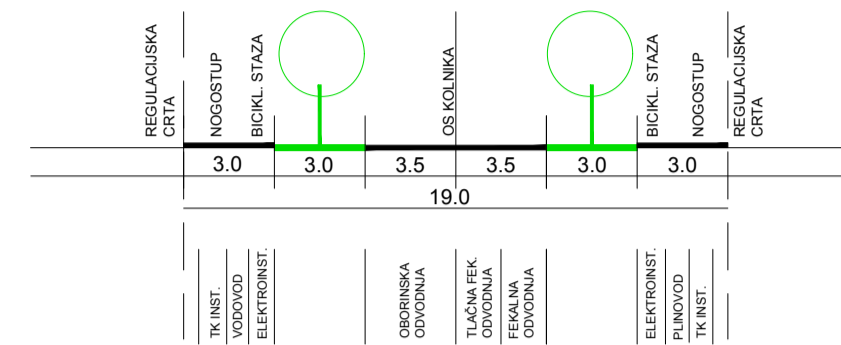
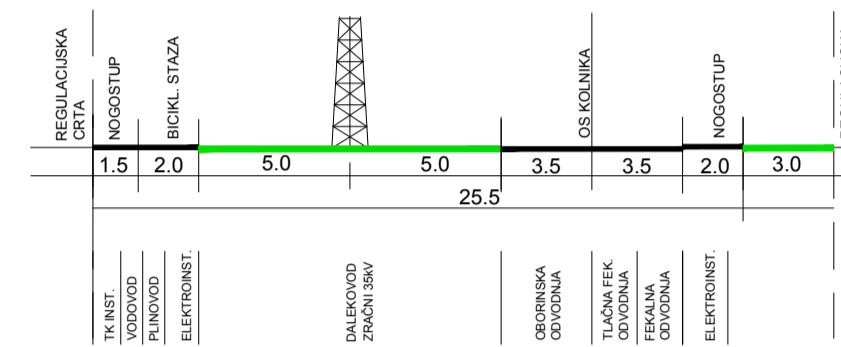


**POPREČNI PROFILI ULICA\_M 1:250**

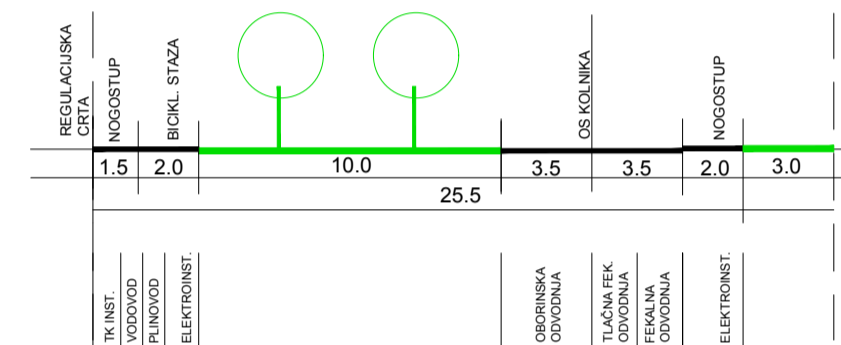
**ULICA "B" \_ PRESJEK 1-1**



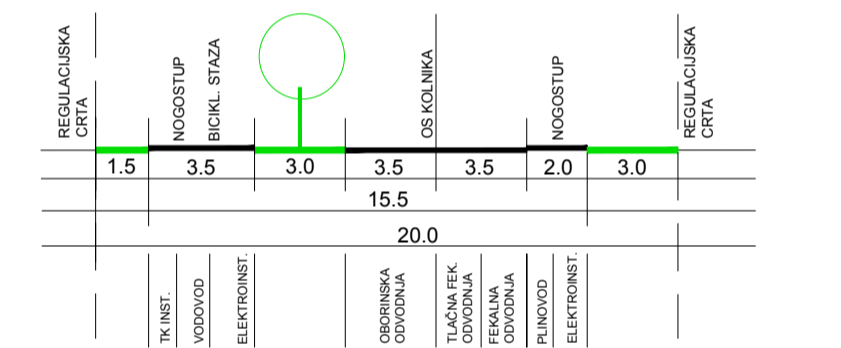
**ULICA "C" \_ PRESJEK 1-1\_ETAPA 1**



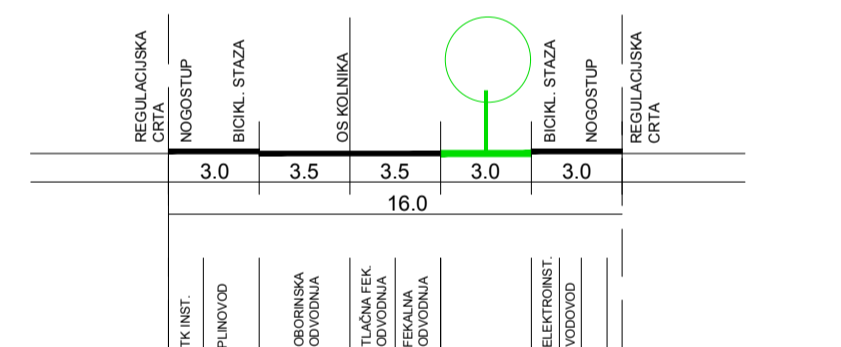
**ULICA "C" \_ PRESJEK 1-1\_ETAPA 2**



**ULICA "C" \_ PRESJEK 2-2**



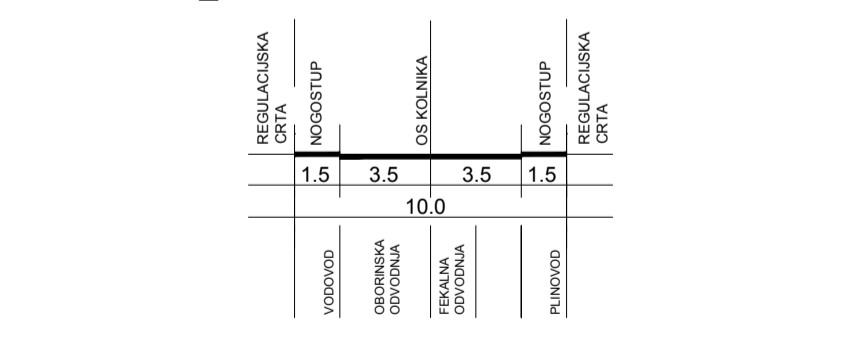
**ULICA "D" \_ PRESJEK 1-1**



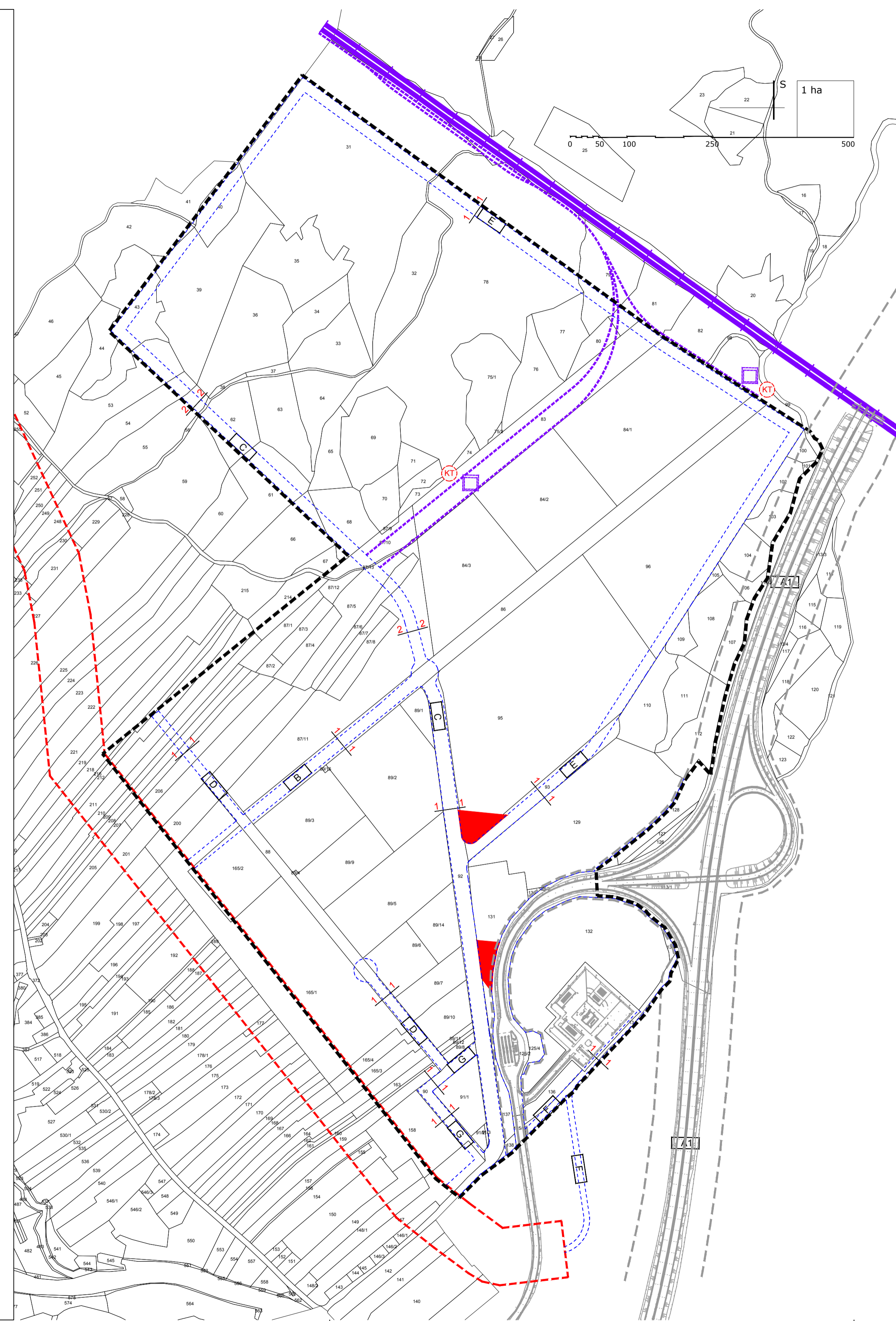
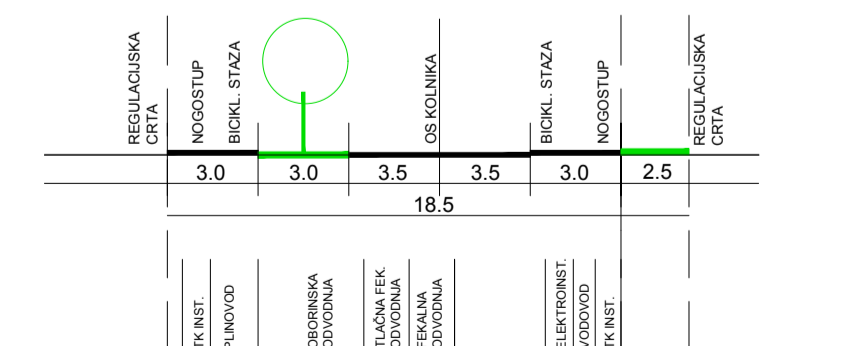
**ULICA "E" \_ PRESJEK 1-1**



**ULICA "F" \_ PRESJEK 1-1**



**ULICA "G" \_ PRESJEK 1-1**



**II. IZMJENE I DOPUNE URBANISTIČKOG PLANA UREĐENJA  
 PODUZETNIČKE ZONE OGULIN - UPU 6  
 2. PROMETNA, ULIČNA I KOMUNALNA  
 INFRASTRUKTURNA MREŽA  
 2.1. PROMET**

**TUMAČ ZNAKOVA**

- GRANICA OBUHVATA PLANA
- postojeće  planirano **CESTOVNI PROMET**
- ZAŠTITNI POJAS AUTOCESTE
- GRANICA KORIDORA OBILAZNICE
- GRANICA KORIDORA CESTE
- OZNAKA PROMETNICE
- OZNAKA PRESJeka CESTE
- KAMIONSKI TERMINAL
- JAVNI PRIJEVOZ PUTNIKA
- postojeće  planirano **ŽELJEZNIČKI PROMET**
- MAGISTRALNA GLAVNA ŽELJEZNIČKA PRUGA
- ŽELJEZNIČKA PRUGA ZA POSEBAN PROMET
- CESTOVNO - ŽELJEZNIČKI TERMINAL (RRT TERMINAL)

KARLOVAČKA ŽUPANIJA	GRAD OGULIN
Naziv plana: II. IZMJENE I DOPUNE URBANISTIČKOG PLANA UREĐENJA PODUZETNIČKE ZONE OGULIN - UPU 6	
Naziv kartografskog prikaza: PROMET	
Broj kartografskog prikaza: 2.1.	Mjerilo kartografskog prikaza: 1:5000
Pravna osoba/tijelo koje je izradilo plan: JAVNA USTANOVA ZA VOD ZA PROSTORNO UREĐENJE KARLOVAČKE ŽUPANIJE Haulikova 1, 47 000 Karlovac	
Odgovorna osoba: MARIO KEČEŠ, dipl.ing.arh.	Odgovorni voditelj: VLATKA BOROTA, dipl.ing.arh.
Pečat pravne osobe koja je izradila plan:	Pečat odgovorne osobe:
Stručni tim u izradi plana: MARIO KEČEŠ, dipl.ing.arh. VLATKA BOROTA, dipl.ing.arh. MARINKO MARADIN, dipl.ing.arh. BORIS SIMIĆ, dipl.ing.grad.	
Odluka predstavničkog tijela o izradi plana (službeno glasilo): Glasnik Karlovačke županije, br. 53/19 Javna rasprava (datum objave)	Odluka predstavničkog tijela o donošenju plana (službeno glasilo): Javni uvid održan:
Pečat tijela odgovornog za provođenje javne rasprave:	Odgovorna osoba za provođenje javne rasprave: Pročelnica: Slavica Zubčić, dipl.ing.arh.
Gradonačelnik: Dalibor Domitrović, ing.	Istovjetnost ovog prostornog plana s izvornikom ovjerava: Pečat nadležnog tijela:
Pečat nadležnog tijela:	Pečat nadležnog tijela: