KARLOVAČKA ŽUPANIJA

GRAD OGULIN

IZVOD IZ PROSTORNOG PLANA UREĐENJA

(GLASNIK KARLOVAČKE ŽUPANIJE 04/05)

KARTOGRAFSKI PRIKAZ 3.

UVJETI ZA KORIŠTENJE, UREĐENJE I ZAŠTITU PROSTORA

Naručitelj: Karlovačka županija, Grad Ogulin

Izvršitelj: ADF d.o.o. za arhitekturu, projektiranje, savjetovanje, urbanizam i prostorno uređenje

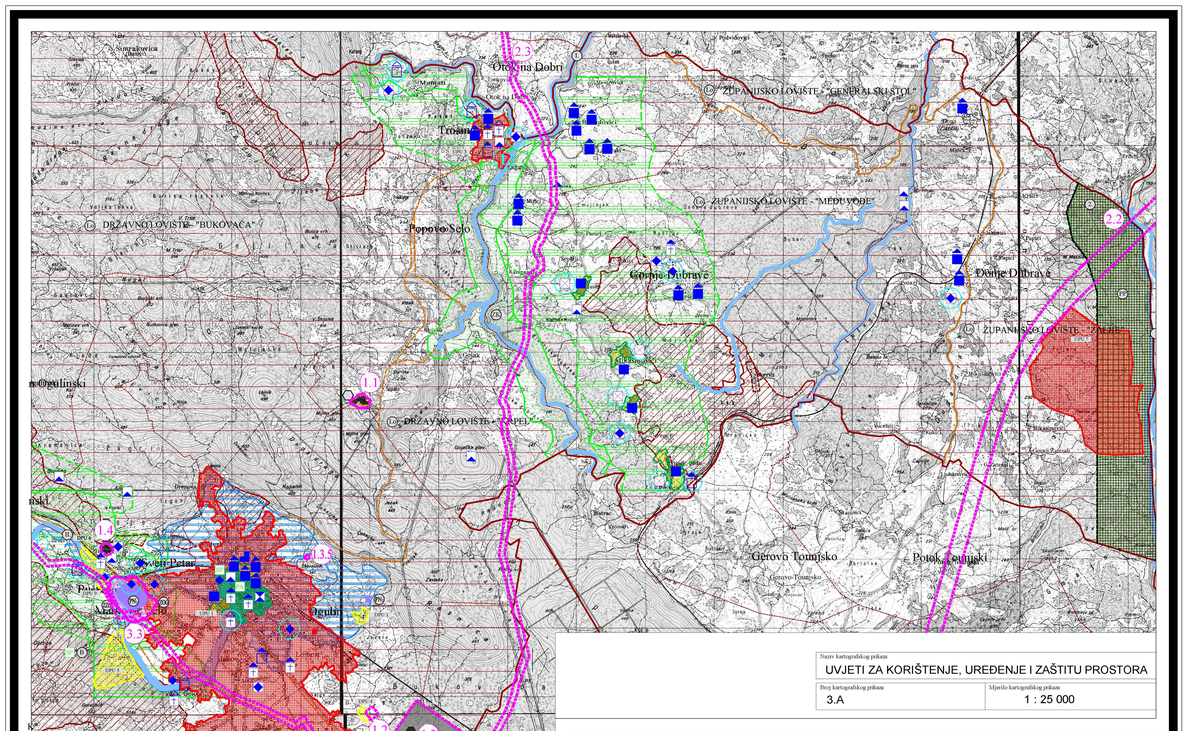

Naziv kartografskog prikaza: UVJETI ZA KORIŠTENJE, UREĐENJE I ZAŠTITU PROSTORA

Broj kartografskog prikaza: 3.A | Mjerilo kartografskog prikaza: 1 : 25 000

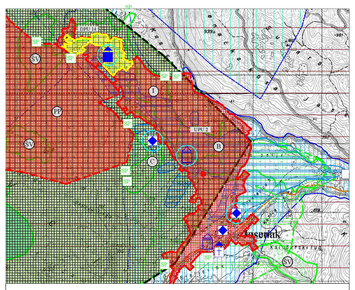

Naziv kartografskog prikaza: UVJETI ZA KORIŠTENJE, UREĐENJE I ZAŠTITU PROSTORA

Broj kartografskog prikaza: 3.B | Mjerilo kartografskog prikaza: 1 : 25 000

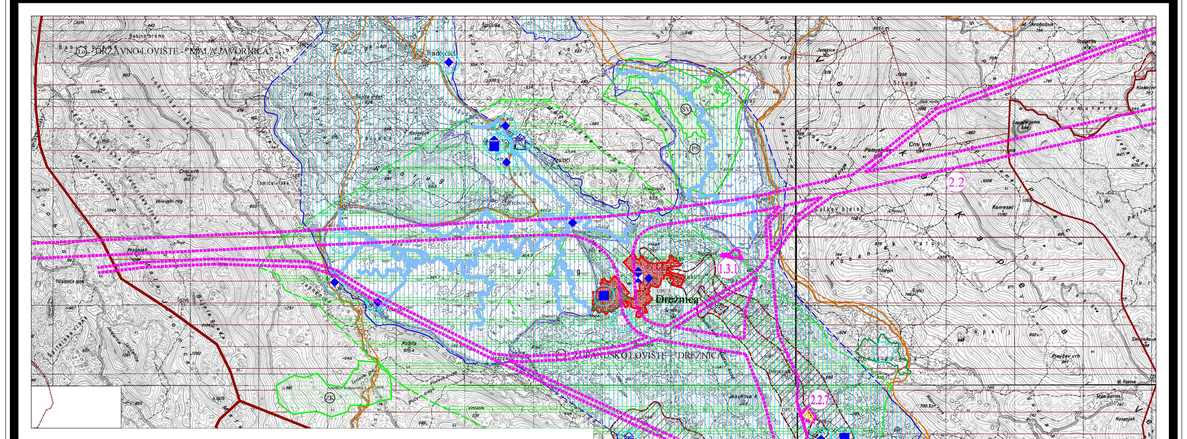

Naziv kartografskog prikaza: UVJETI ZA KORIŠTENJE, UREĐENJE I ZAŠTITU PROSTORA

Broj kartografskog prikaza: 3.C | Mjerilo kartografskog prikaza: 1 : 25 000

SHEMA VEZE LISTOVA S OBUHVATOM I OZNAKAMA PRIJEDLOGA IZMJENA I DOPUNA

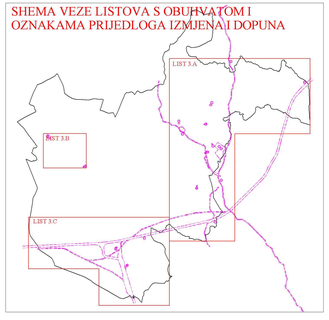

TUMAČ ZNAKOVLJA:

TERITORIJALNE I STATISTIČKE GRANICE

- GRANICA ŽUPANIJE / OBUHVAT PPUG-a
- GRANICA GRADA / OBUHVAT PPUG-a
- GRANICA NASELJA

OSTALE GRANICE

- OBUHVAT PROSTORNOG PLANA - UPU
- OBUHVAT PROSTORNOG PLANA - DPU
- OBUHVAT PROSTORNOG PLANA - PPPPO

UVJETI KORIŠTENJA

PODRUČJA POSEBNIH UVJETA KORIŠTENJA

ZAŠTIĆENI DIJELOVI PRIRODE

- PP — PARK PRIRODE (PREDLOŽENO ZA ZAŠTITU PROGRAMOM I STRATEGIJOM RH)
- SR — STROGI REZERVAT
- B — POSEBNI REZERVAT - botanički - B, crustaceološki - C, ihtiološki - I, ornitološki - O, šumske vegetacije - ŠV
- PŠ — PARK ŠUMA
- ZK — ZNAČAJNI KRAJOBRAZ
- SP — SPOMENIK PRIRODE
- PA — SPOMENIK PARKOVNE ARHITEKTURE

ARHEOLOŠKA BAŠTINA

- ARHEOLOŠKI POJEDINAČNI LOKALITET - KOPNENI

SPOMENIČKA PODRUČJA I CJELINE

- NASELJA I DIJELOVI NASELJA

POVIJESNA GRADITELJSKA CJELINA

- GRADSKA NASELJA
- SEOSKA NASELJA
- POSTOJEĆA ZONA ZAŠTITE POVIJESNE CJELINE
- ZONA ZAŠTITE POVIJESNE STRUKTURE (I I II stupanj zaštite) - prijedlog
- KONTAKTNA ZONA
- EVIDENTIRANA ZONA ZAŠTITE POVIJESNE STRUKTURE - prijedlog

POVIJESNI SKLOP I GRAĐEVINA

- STARI GRADOVI
- GRADITELJSKI SKLOP
- CIVILNE GRAĐEVINE - STAMBENE
- CIVILNE GRAĐEVINE - JAVNE NAMJENE
- CIVILNE GRAĐEVINE - GOSPODARSKE
- SAKRALNE GRAĐEVINE - CRKVE
- SAKRALNE GRAĐEVINE - KAPELE I POKLONCI

MEMORIJALNA BAŠTINA

- MEMORIJALNO I POVIJESNO PODRUČJE
- SPOMEN OBJEKT

PODRUČJA POSEBNIH OGRANIČENJA U KORIŠTENJU

KRAJOBRAZ

- OSOBITO VRIJEDAN PREDJEL - KULTIVIRANI KRAJOBRAZ
- TOČKE I POTEZI ZNAČAJNI ZA PANORAMSKE VRIJEDNOSTI KRAJOBRAZA
- KONFLIKTI U PROSTORU

TLO

- PODRUČJE NAJVEĆEG INTEZITETA POTRESA
- PODRUČJE POJAČANE EROZIJE
- LOVIŠTE I UZGAJALIŠTE DIVLJAČI

VODE I MORE

- I — VODOZAŠTITNO PODRUČJE - I zona zaštite
- II — VODOZAŠTITNO PODRUČJE - II zona zaštite
- III — VODOZAŠTITNO PODRUČJE - III zona zaštite
- IV — VODOZAŠTITNO PODRUČJE - IV zona zaštite
- IZ — VODOZAŠTITNO PODRUČJE izvor
- VODOTOK (I i II kategorija)
- POPLAVNO PODRUČJE

POSEBNA NAMJENA

- PN — ZONA POSEBNE NAMJENE - VOJARNA "SVETI PETAR"
- ZZ — ZONA ZABRANJENE GRADNJE
- ZO — ZONA OGRANIČENE GRADNJE

OBRADA, SKLADIŠTENJE I ODLAGANJE OTPADA

- 1.1 — GRAĐEVINA ZA SKLADIŠTENJE OPASNOG OTPADA
- 1.2 — ODLAGALIŠTE OTPADA komunalni otpad - OK, rezervno odlagalište - R

PODRUČJA PRIMJENE POSEBNIH MJERA UREĐENJA I ZAŠTITE

UREĐENJE ZEMLJIŠTA

- HIDROMELIORACIJA

ZAŠTITA POSEBNIH VRIJEDNOSTI I OBILJEŽJA

SANACIJA

- NAPUŠTENO ODLAGALIŠTE OTPADA

PODRUČJA I DIJELOVI PRIMJENE PLANSKIH MJERA ZAŠTITE

- UPU 4 — OBUHVAT OBAVEZNE IZRADE PROSTORNOG PLANA - UPU
- DPU 4 — OBUHVAT OBAVEZNE IZRADE PROSTORNOG PLANA - DPU
- PPPPO — OBUHVAT OBAVEZNE IZRADE PROSTORNOG PLANA - PPPPO 1 - PP Bjelolasica, 2 - PP Mrežnica

MJERE ZAŠTITE

- ZAŠTITA KROZ PROSTORNI PLAN
- MOGUĆNOST SPECIFIČNIH VIDOVA TURIZMA

- OBUHVAT PRIJEDLOGA IZMJENA I DOPUNA ("OFFSET" za 10 m)
- 1.3.2 — OZNAKA PRIJEDLOGA IZMJENA I DOPUNA

1km²

0 1 2 3km

S