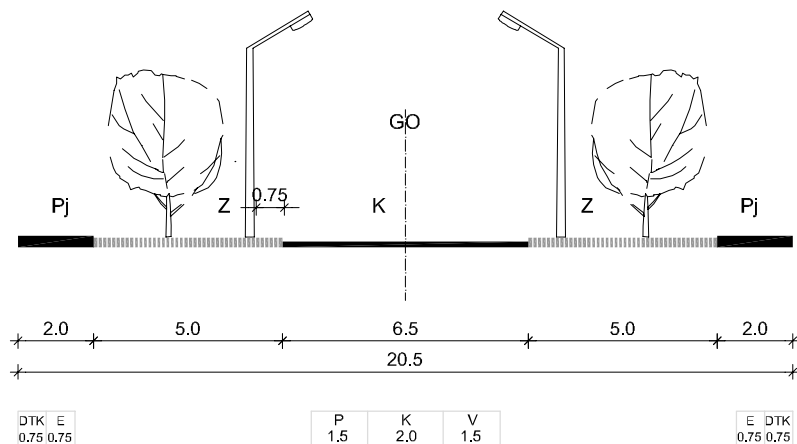
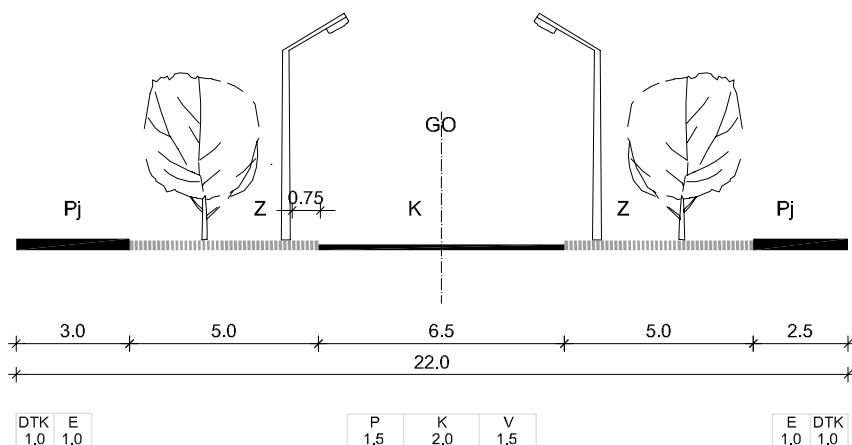


POPREČNI PRESJECI ULICA

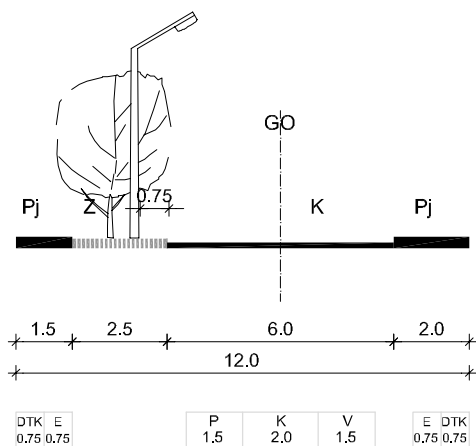
OZNAKE ULICA



G-5 (trasa ulice od križanja s glavnom mjesnom ulicom G-2 do križanja sa sabirnom ulicom S-5);
 G-6 (trasa ulice od križanja sa sabirnom ulicom S-8 do točke 6.1, od točke 6.2 do točke 6.3, od točke 6.4 do točke 6.5, od točke 6.6 do točke 6.7);
 G-7 (od točke 7.1 do križanja sa sabirnom ulicom S-5)



G-6 (trasa ulice od križanja sa sabirnom ulicom S-10 do križanja sa sabirnom ulicom S-9)



G-10, S-10, S-21, S-22,
 S-5 (trasa ulice od križanja s glavnom mjesnom ulicom G-6 do križanja sa sabirnom ulicom S-7);
 S-6 (trasa ulice od križanja sa glavnom mjesnom ulicom G-6 do križanja sa stambenom ulicom ST-72);
 S-14 (trasa ulice od križanja s glavnom mjesnom ulicom G-13 do križanja s glavnom mjesnom ulicom G-7);
 S-16 (trasa ulice od križanja s glavnom mjesnom ulicom G-1 do granice obuhvata Plana);
 ST-5, ST-15, ST-18, ST-32, ST-45, ST-53, ST-57, ST-58, ST-59, ST-61, ST-62, ST-63, ST-64, ST-67, ST-71, ST-73, ST-74, ST-96, ST-97, ST-120,
 ST-46 (trasa ulice od križanja sa stambenom ulicom ST-47 do okretišta)

M 1:200

