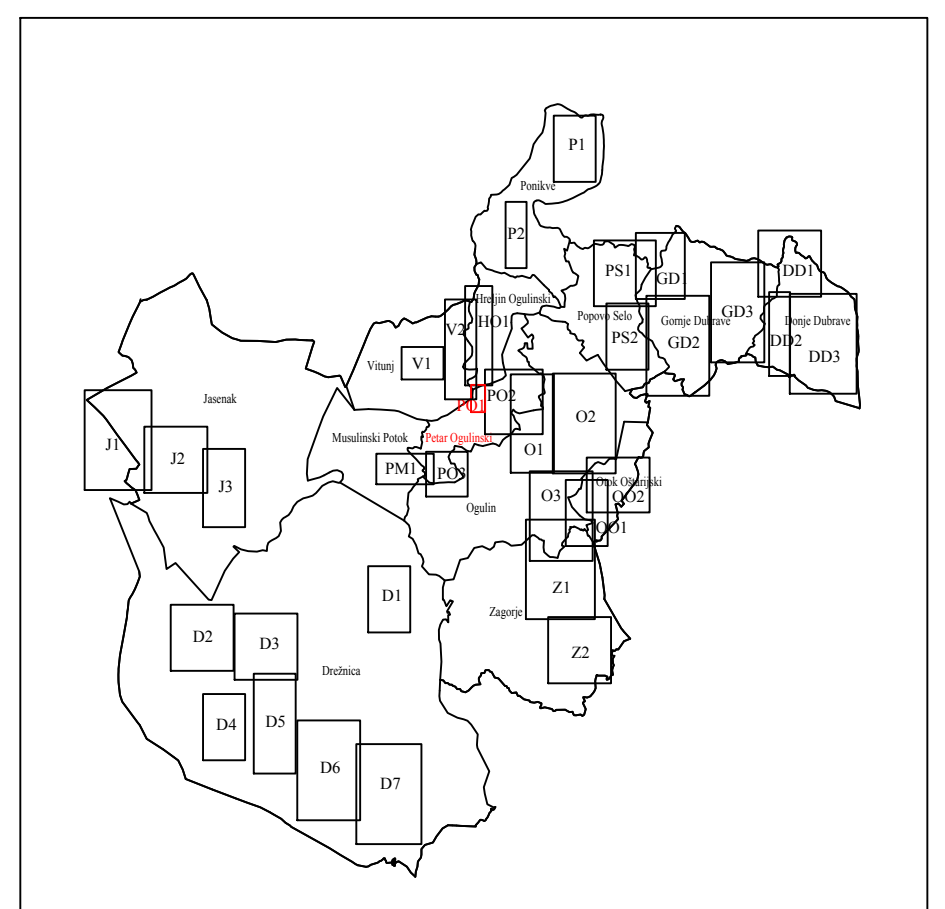
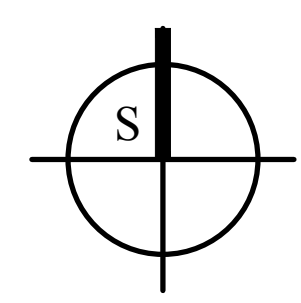
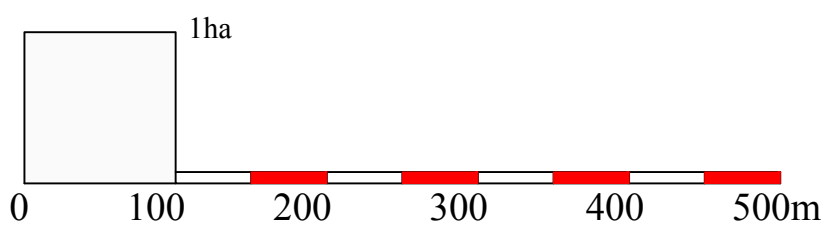


- TUMAČ ZNAKOVILJA:**
- GRANICA ŽUPANIJE / OBUHVAT PPUG-a
 - GRANICA GRADA / OBUHVAT PPUG-a
 - GRANICA NASELJA
 - OSTALE GRANICE**
 - GRANICA UPU-a
 - GRANICA DPU-a
 - GRADEVINSKO PODRUČJE -IZGRAĐENI DIO
 - GRADEVINSKO PODRUČJE -NEIZGRAĐENI DIO
 - PROSTORI / POVRŠINE ZA RAZVOJ I UREĐENJE**
 - RAZVOJ I UREĐENJE PROSTORA / POVRŠINA NASELJA**
 - IZGRAĐENI DIO GRADEVINSKOG PODRUČJA NASELJA
 - NEIZGRAĐENI DIO GRADEVINSKOG PODRUČJA NASELJA
 - RAZVOJ I UREĐENJE PROSTORA / POVRŠINA IZVAN NASELJA**
 - GOSPODARSKA NAMJENA - PROIZVODNA pretežito industrijska - I1
 - POVRŠINE ZA ISKORIŠTAVANJE MINERALNIH SIROVINA kamencoln - E3
 - POVRŠINE UZGAJALIŠTA
 - POSLOVNA NAMJENA pretežito uslužna - K1, komunalno servisa - K3
 - UGOSTITELJSKO TURISTIČKA NAMJENA turističko naselje - T2, kamp - T3, eko-turizam - T4
 - SPORTSKO REKREACIJSKA NAMJENA golf igralište - R1, centar za zimске sportove - R3, centar za vodene sportove - R5, rekreacija - R6
 - POSEBNA NAMJENA
 - POVRŠINE INFRASTRUKTURNIH SUSTAVA
 - GROBLJE
 - ODLAGALIŠTE OTPADA U SANACIJI
 - SABIRNO I PRETOVARNO MJESTO OPASNOG OTPADA
 - PRIKUPLJALIŠTE I PRETOVARNO MJESTO OTPADA komunalni i neopasni proizvodni otpad - OK, nekažnjivo ovršite - R, pretovarna stanica - PST)
 - PROŠIRENJE GROBLJA
 - PROŠIRENJE GRADEVINSKOG PODRUČJA



KARLOVAČKA ŽUPANIJA
GRAD OGULIN
PROSTORNI PLAN
UREĐENJA

GRADEVINSKA PODRUČJA NASELJA

Nositelj plana: Grad Ogulin
Izvršitelj: Urban design d.o.o.

KARLOVAČKA ŽUPANIJA GRAD OGULIN	
III. IZMJENE I DOPUNE PROSTORNOG PLANA UREĐENJA GRADA OGULINA FAZA: PRIJEDLOGA PLANA	
GRADEVINSKA PODRUČJA NASELJA - PO1 SVETI PETAR	
LOKACIJE ZAHTJEVA U SKLADU SA ODLUKOM	
Broj kartografskog prikaza: 4.17.	Mjerna kartografska priroda: 1 : 5000
Regulacijski plan: - predložak Grada Ogulina od 2014/2018. Glavnik: Karlovačka županija broj 10/14	OSB: 801 predložak/10000 lista o stanodnja/Plana/ Glavnik: Karlovačka županija broj 10/14
Ime odgovorne osobe (osobno odgovor): Katarina Čičić	Ime i prezime osobe: Jovana Lovrić
Pažnja: Ispis odgovornosti za provođenje javne rasprave.	Odgovorna osoba za provođenje javne rasprave: Stanica Županijski - dist. ing. arh. Ime, prezime i potpis
Suglasnost na Plan prema članku 11. Zakona o prostornom uređenju (NN 153/13)	
Broj suglasnosti: _____	
Ime i prezime osobe koja je izdala Plan: _____	
d.o.o. za prostorno i urbanističko planiranje, projektiranje i inženjering U: 014274412 014274413 09974374413 09974374414 09974374415 0914412403 www.urban-design.hr urban-design@urban-design.hr	
Pažnja: Ime osobe koja je izdala Plan: URBAN DESIGN	Odgovorna osoba: MIRJANA HROVAT 01717430104 OSOBNA KONTAKTNA OSOBA
Ime i prezime osobe koja je izdala Plan: ZAGREB	Mjerna priroda (ispis): ing. arh. Ime, prezime i potpis: <i>Mirjana Hrovat</i>
Stručni tim u izradi Plana: 1. MIRJANA HROVAT dipl. ing. arh. 2. MIRJANA HROVAT dipl. ing. arh. 3. GORJANA LAZIĆ dipl. ing. arh. 4. DRAGANA PAVIĆ dipl. ing. arh. grad. arh. geod. arh. 5. MARIJA TROŠIĆ dipl. arh.	
Pažnja: Ispis odgovornosti za provođenje javne rasprave: _____	Pažnja: Ispis odgovornosti za provođenje javne rasprave: _____
Ime i prezime osobe koja je izdala Plan: _____	Ime i prezime osobe koja je izdala Plan: _____
Pažnja: Ispis odgovornosti za provođenje javne rasprave: _____	Pažnja: Ispis odgovornosti za provođenje javne rasprave: _____
Ime i prezime osobe koja je izdala Plan: _____	Ime i prezime osobe koja je izdala Plan: _____